



**BORRADOR ACTA Nº 04/2016 DE LA SESIÓN ORDINARIA DEL AYUNTAMIENTO PLENO
CELEBRADA EL DÍA 04 DE OCTUBRE DE 2016.**

ASISTENTES.

GRUPO POPULAR (GP):

Alcaldesa-Presidenta:

D^a. Silvia Soler Candela

Concejales:

D^a. Adoración García Pérez

D^a. María del Carmen Llorens Pérez

SECRETARIO-INTERVENTOR:

D. Ginés Mota Sandoval, Secretario-Interventor del Servicio de Asistencia Técnica de la Excma. Diputación Provincial de Alicante, adscrito al Ayuntamiento de Quatretondeta.

NO ASISTEN:

D. Moisés Villada Heredia

D. Jordi Ortiz Gisbert

En el Municipio de Quatretondeta, siendo las doce horas del día doce de julio de dos mil dieciséis, bajo la Presidencia del Sr. Alcalde, asistido del Secretario de la Corporación, se reúnen en el Salón de Sesiones de la Casa Consistorial, en primera convocatoria, los señores Concejales indicados, al objeto de celebrar sesión ordinaria con el siguiente:

ORDEN DEL DÍA

PARTE DISPOSITIVA

1º ACTA SESION ANTERIOR. APROBACIÓN, SI PROCEDE.

Por la Sra. Alcaldesa se pregunta si algún miembro presente tiene que formular alguna rectificación o aclaración al borrador del acta de la sesión extraordinaria celebrada en fecha 12 de julio de 2016.

Sometida el acta a votación, la misma queda aprobada, por unanimidad de los asistentes, en todos sus términos.

**2º INVENTARIO DE BIENES Y DERECHOS DE LA CORPORACIÓN: RECTIFICACIÓN
CORRESPONDIENTE AL EJERCICIO 2016.**




En cumplimiento de lo dispuesto en el Real Decreto 1372/1986, de 13 de junio, por el que se aprueba el Reglamento de Bienes de las Entidades Locales, presentada certificación por D. Ginés Mota Sandoval, Secretario-Interventor del Ayuntamiento de Quatretondeta, referente al Acuerdo que ha implicado alteraciones en el patrimonio municipal del Ayuntamiento de Quatretondeta.

Examinada la documentación que la acompaña, visto el informe de Secretaría, y de conformidad con el artículo 21.1.s de la Ley 7/1985, de 2 de abril, Reguladora de las Bases del Régimen Local,

PRIMERO. Aprobar la rectificación del Inventario municipal de bienes y derechos pertenecientes a este Municipio, en los términos que se resumen a continuación.

EXISTENCIA PATRIMONIALES DE LA ENTIDAD LOCAL DE QUATRETONDETA

C010-INM-POLIDEPORTIVO MUNICIPAL

 DIPUTACIÓN DE ALICANTE SERVICIO DE ASISTENCIA A MUNICIPIOS		 AJUNTAMENT DE QUATRETONDETA				
Fecha 11/06/2015		BIENES INMUEBLES		Nº orden: C010-C		
Datos de Localización						
Entidad	AYUNTAMIENTO DE QUATRETONDETA					
Centro	Código	0001	AYUNTAMIENTO DE QUATRETONDETA			
	Dirección	CL TRINQUET, 13 A				
Ubicación	Descripción	POLIDEPORTIVO MUNICIPAL				
	Código / Direc.	0010	CL TRINQUET, 32			
Datos Descriptivos						
Clasificación	110101 – EDIFICIOS					
Descripción	POLIDEPORTIVO MUNICIPAL					
Lindes	norte	3598001YH3839N				
	sur	3597901YH3839N				
	este	POL 1 PARC 322				
	oeste	NO DEFINIDO				
Suelo	Superficie	-----				
	Importe	-----				
Construcción	Superficie	1.290,00	Según certificado catastral			
	Importe	126.212,54	Según inventario municipal			
Adquisición	Fecha	01/01/1900				
	Tipo	A06 - Inventario, investigación o inspección física.				
Datos jurídicos						
Naturaleza	PA – Patrimonial					
	Sólo para bienes cedidos o adscritos					
	Cedido / Adscrito a					
	Fecha entrega:		Fecha reversión:			
Título	INMEMORIAL					
Notaría						
Notario						
Protocolo			Fecha documento			
Documento			Importe escriturado			
Datos registrales						
Registro de			IDUFIR			
Titular	Tomo	Libro	Folio	Finca	Superficie	
Datos catastrales						
Catastro de	ALICANTE					
Ref. Catastral	Superficie	Valor catastral	Manz	Suba	Ud	Pol.
3598002YH3839N0001TZ	1.290,00	183.351,66				

Datos urbanísticos – Tipificación			
Provincia	ALICANTE		
Municipio	QUATRETONDETA		
Parcela			
Superficie			
Planeamiento	Tipo	PROYECTO DELIMITACION DE SUELO URBANO	
	Fecha aprob.		
Clasificación			
Calificación			
Usos permitidos			
Clase de aprovech.			
Notas urbanísticas			

Cargas			

Inversiones			
Fecha	Tipo de alta	Descripción de la inversión	Importe

Observaciones
1. Situación: Polideportivo municipal con accesos desde Carrer Trinquet, 32 y Avinguda del País Valencià compuesto por pista polideportiva, piscina, bar, almacén, escenario y parque infantil.
2. Catastro: El bien se ha definido conforme a la parcela catastrada.
3. Valoración: Se adopta el valor catastral del certificado tanto del terreno como de la construcción.

C010-TER POLIDEPORTIVO MUNICIPAL

Ajuntament



QUATRETONDETA



Fecha

11/06/2015

BIENES INMUEBLES

Nº orden:

C010-T**Datos de Localización**

Entidad	AYUNTAMIENTO DE QUATRETONDETA		
Centro	Código	0001	AYUNTAMIENTO DE QUATRETONDETA
Ubicación	Dirección	CL TRINQUET, 13 A	
	Descripción	POLIDEPORTIVO MUNICIPAL	
	Código / Direc.	0010	CL TRINQUET, 32

Datos Descriptivos

Clasificación	100101 – TERRENOS URBANOS		
Descripción	TERRENO POLIDEPORTIVO MUNICIPAL		
Lindes	norte	3598001YH3839N	
	sur	3597901YH3839N	
	este	POL 1 PARC 322	
	oeste	NO DEFINIDO	
Suelo	Superficie	3.503,00	Según Catastro Según certificado catastral
	Importe	18.327,47	
Construcción	Superficie	-----	
	Importe	-----	
Adquisición	Fecha	01/01/1900	
	Tipo	A06 - Inventario, investigación o inspección física.	

Datos jurídicos

Naturaleza	PA – Patrimonial		
	Sólo para bienes cedidos o adscritos		
	Cedido / Adscrito a		
	Fecha entrega:		Fecha reversión:
Título	INMEMORIAL		
Notaría			
Notario			
Protocolo			Fecha documento
Documento			Importe escriturado

Datos registrales

Registro de			IDUFIR		
Titular	Tomo	Libro	Folio	Finca	Superficie

Datos catastrales

Catastro de	ALICANTE						
Ref. Catastral	Superficie	Valor catastral	Manz	Suba	Ud	Pol.	Parc.
3598002YH3839N0001TZ	3.503,00	18.327,47					

C001 INM-CASA CONSISTORIAL

Fecha
10/06/2015

BIENES INMUEBLES

Nº orden: **C001-C**

Datos de Localización							
Entidad	AYUNTAMIENTO DE QUATRETONDETA						
Centro	Código	0001	AYUNTAMIENTO DE QUATRETONDETA				
	Dirección	CL TRINQUET, 13 A					
	Descripción	CASA CONSISTORIAL					
Ubicación	Código / Direc.	0001	CL TRINQUET, 13 A				
Datos Descriptivos							
Clasificación	110101 – EDIFICIOS						
Descripción	CASA CONSISTORIAL						
Lindes	norte	PARC 1 POL 314					
	sur	CL TRINQUET					
	este	3498907YH3839N					
	oeste	3498905YH3839N					
Suelo	Superficie	-----					
	Importe	-----					
Construcción	Superficie	236,00	Según medición sobre cartografía				
	Importe	68.286,80	Según valoración catastro				
Adquisición	Fecha	01/01/1900					
	Tipo	A06 - Inventario, investigación o inspección física.					
Datos jurídicos							
Naturaleza	DS – Dominio Público. Servicio Público						
	Sólo para bienes cedidos o adscritos						
	Cedido / Adscrito a						
	Fecha entrega:		Fecha reversión:				
Título	INMEMORIAL						
Notaría							
Notario							
Protocolo			Fecha documento				
Documento			Importe escriturado				
Datos registrales							
Registro de	CALLOSA D'EN SARRIÀ		IDUFIR	3030000559380			
Titular	Tomo	Libro	Folio	Finca	Superficie		
Datos catastrales							
Catastro de	ALICANTE						
Ref. Catastral	Superficie	Valor catastral	Manz	Suba	Ud	Pol.	Parc.
3498906YH3839N0001HZ	236,00	68.286,80					

Datos urbanísticos – Tipificación			
Provincia	ALICANTE		
Municipio	QUATRETONDETA		
Parcela			
Superficie			
Planeamiento	Tipo	PROYECTO DELIMITACION DE SUELO URBANO	
	Fecha aprob.		
Clasificación			
Calificación			
Usos permitidos			
Clase de aprovech.			
Notas urbanísticas			

Cargas			

Inversiones			
Fecha	Tipo de alta	Descripción de la inversión	Importe

Observaciones
1. Edificio exento de dos plantas en el que se sitúan las dependencias municipales. Tiene un patio posterior utilizado como aparcamiento. En planta baja sala multiusos, despacho de Servicios Sociales y archivo municipal. En primera planta despacho de alcaldía, despacho de administración y sala de juntas.
2. Catastro: La cartografía catastral no refleja la realidad del bien, la construcción no aparece reflejada, solo el suelo.
3. Valoración: Se adoptan los valores del inventario proporcionado por el ayuntamiento para el terreno. No se ha obtenido un valor para la construcción, por lo que de conformidad con el pliego se adopta el valor 0,00 €.

C001 TER-CASA CONSISTORIA

L



Fecha

10/06/2015

BIENES INMUEBLESNº orden: **C001-T****Datos de Localización**

Entidad	AYUNTAMIENTO DE QUATRETONDETA		
Centro	Código	0001	AYUNTAMIENTO DE QUATRETONDETA
	Dirección	CL TRINQUET, 13 A	
Ubicación	Descripción	CASA CONSISTORIAL	
	Código / Direc.	0001	CL TRINQUET, 13 A

Datos Descriptivos

Clasificación	100101 – TERRENOS URBANOS		
Descripción	TERRENO CASA CONSISTORIAL		
Lindes	norte	PARC 1 POL 314	
	sur	CL TRINQUET	
	este	3498907YH3839N	
	oeste	3498905YH3839N	
Suelo	Superficie	305,00	Según Catastro
	Importe	15.025,30	Según inventario municipal
Construcción	Superficie	-----	
	Importe	-----	
Adquisición	Fecha	01/01/1900	
	Tipo	A06 - Inventario, investigación o inspección física.	

Datos jurídicos

Naturaleza	PA – Patrimonial		
	Sólo para bienes cedidos o adscritos		
	Cedido / Adscrito a		
	Fecha entrega:		Fecha reversión:
Título	INMEMORIAL		
Notaría			
Notario			
Protocolo			Fecha documento
Documento			Importe escriturado

Datos registrales

Registro de			IDUFIR		
Titular	Tomo	Libro	Folio	Finca	Superficie

Datos catastrales

Catastro de	ALICANTE						
Ref. Catastral	Superficie	Valor catastral	Manz	Suba	Ud	Pol.	Parc.
3498906YH3839N0001HZ	305,00	5.965,05					

Datos urbanísticos – Tipificación

Provincia	ALICANTE			
Municipio	QUATRETONDETA			
Parcela		<div> <div></div> <div></div> </div>		
Superficie				
Planeamiento	Tipo			PROYECTO DELIMITACION DE SUELO URBANO
	Fecha aprob.			
Clasificación				
Calificación				
Usos permitidos				
Clase de aprovech.				
Notas urbanísticas				

Cargas

Inversiones

[illegible]

Observaciones

GOBIERNO DE ESPAÑA

MINISTERIO DE HACIENDA Y ADMINISTRACIONES PÚBLICAS

SECRETARÍA DE ESTADO DE HACIENDA

DIRECCIÓN GENERAL DEL CATASTRO

Sede Electrónica del Catastro

CERTIFICACIÓN CATASTRAL DESCRIPTIVA Y GRÁFICA

BIENES INMUEBLES DE NATURALEZA URBANA

Municipio de QUATRETONDETA Provincia de ALICANTE

Solicitante: SOLER CANDELA SILVIA
NIF/CIF: 21659125W

Fecha de emisión: Viernes, 27 de Mayo de 2016

Finalidad: Para aportar a notaría o registro de la propiedad

REFERENCIA CATASTRAL DEL INMUEBLE
349906YH3839N0001HZ

DATOS DEL INMUEBLE

LOCALIZACIÓN			
CL TRINQUET 13[A]			
03811 QUATRETONDETA [ALICANTE]			
USO LOCAL PERSONAL		USO CONSTRUCCIÓN	
Edif. Singular		2000	
COEFICIENTE DE PARTICIÓN		SUPERFICIE CONSTRUIDA (m²)	
99,999900		236	
VALOR SUELO (€)	VALOR CONSTRUCCIÓN (€)	VALOR CATASTRAL (€)	AÑO VALOR
5.965,05	68.266,80	74.251,85	2016

DATOS DE TITULARIDAD

AFILIACIÓN Y NUMERACIÓN SOCIAL	NIF
AJUNTAMENT DE QUATRETONDETA	P0306000A
DOMINIO FISCAL	
CL TRINQUET 15	
03811 QUATRETONDETA [ALICANTE]	
USO	
100,00% de Propiedad	

DATOS DE LA FINCA A LA QUE PERTENECE EL INMUEBLE

SITUACIÓN	
CL TRINQUET 13[A]	
QUATRETONDETA [ALICANTE]	
SUPERFICIE CONSTRUIDA (m²)	SUPERFICIE GRÁFICA PARCELA (m²) TIPO DE FINCA
236	305 Parcela construida sin división horizontal

INFORMACIÓN GRÁFICA

E: 1/500

C003 INM-EDIFICIO PZA CONSTITUCION

Ajuntament



QUATRETONDETA



Fecha

10/06/2015

BIENES INMUEBLESNº orden: **C003-C****Datos de Localización**

Entidad	AYUNTAMIENTO DE QUATRETONDETA		
Centro	Código	0001	AYUNTAMIENTO DE QUATRETONDETA
	Dirección	CL TRINQUET, 13 A	
Ubicación	Descripción	EDIFICIO PZ CONSTITUCIÓN	
	Código / Direc.	0003	PZ CONSTITUCION,4

Datos Descriptivos

Clasificación	110101 – EDIFICIOS		
Descripción	EDIFICIO EN LA PLAÇA DE LA CONSTITUCIÓ N° 4		
Lindes	norte	3397606YH3839N	
	sur	PZ CONSTITUCIÓN	
	este	CL TRINQUET	
	oeste	3397606YH3839N	
Suelo	Superficie	-----	
	Importe	-----	
Construcción	Superficie	120,00	Según certificado catastral
	Importe	9.015,18	Según inventario municipal
Adquisición	Fecha	01/01/1900	
	Tipo	A06 - Inventario, investigación o inspección física.	

Datos jurídicos

Naturaleza	PA – Patrimonial		
	Sólo para bienes cedidos o adscritos		
	Cedido / Adscrito a		
	Fecha entrega:		Fecha reversión:
Título	INMEMORIAL		
Notaría			
Notario			
Protocolo			Fecha documento
Documento			Importe escriturado

Datos registrales

Registro de			IDUFIR		
Titular	Tomo	Libro	Folio	Finca	Superficie

Datos catastrales

Catastro de	ALICANTE						
Ref. Catastral	Superficie	Valor catastral	Manz	Suba	Ud	Pol.	Parc.
3397607YH3839N0001HZ	120,00	6.851,83					

Datos urbanísticos – Tipificación			
Provincia	ALICANTE		
Municipio	QUATRETONDETA		
Parcela			
Superficie			
Planeamiento	Tipo	PROYECTO DELIMITACION DE SUELO URBANO	
	Fecha aprob.		
Clasificación			
Calificación			
Usos permitidos			
Clase de aprovech.			
Notas urbanísticas			

Cargas			

Inversiones			
Fecha	Tipo de alta	Descripción de la inversión	Importe

Observaciones			
1. Edificio de dos plantas. En la planta baja, con acceso desde la Plaça de la Constitució, se sitúa un local que se utiliza como carnicería. En la primera planta, con acceso independiente desde el Carrer Trinquet se sitúa la Bodegueta Santa Ana.			
2. Catastro: El bien se ha definido conforme a la parcela catastrada.			
3. Valoración: Se adopta el valor catastral del certificado para el terreno y para la construcción el valor del inventario proporcionado por el ayuntamiento.			

C003 TER-EDIFICIO PZA CONSTITUCION

Ajuntament



QUATRETONDETA



Fecha

10/06/2015

BIENES INMUEBLESNº orden: **C003-T**


Datos de Localización							
Entidad	AYUNTAMIENTO DE QUATRETONDETA						
Centro	Código	0001	AYUNTAMIENTO DE QUATRETONDETA				
	Dirección	CL TRINQUET, 13 A					
Ubicación	Descripción	EDIFICIO PZ CONSTITUCIÓN					
	Código / Direc.	0003	PZ CONSTITUCION,4				
Datos Descriptivos							
Clasificación	100101 – TERRENOS URBANOS						
Descripción	TERRENO EDIFICIO PZ CONSTITUCIÓN N.º 4						
Lindes	norte	3397606YH3839N					
	sur	PZ CONSTITUCIÓN					
	este	CL TRINQUET					
	oeste	3397606YH3839N					
Suelo	Superficie	65,00	Según Catastro				
	Importe	913,09	Según inventario municipal				
Construcción	Superficie	-----					
	Importe	-----					
Adquisición	Fecha	01/01/1900					
	Tipo	A06 - Inventario, investigación o inspección física.					
Datos jurídicos							
Naturaleza	PA – Patrimonial						
	Sólo para bienes cedidos o adscritos						
	Cedido / Adscrito a						
	Fecha entrega:		Fecha reversión:				
Título	INMEMORIAL						
Notaría							
Notario							
Protocolo			Fecha documento				
Documento			Importe escriturado				
Datos registrales							
Registro de			IDUFIR				
Titular	Tomo	Libro	Folio	Finca	Superficie		
Datos catastrales							
Catastro de	ALICANTE						
Ref. Catastral	Superficie	Valor catastral	Manz	Suba	Ud	Pol.	Parc.
3397607YH3839N0001HZ	65,00	2.008,91					

Datos urbanísticos – Tipificación			
Provincia	ALICANTE		
Municipio	QUATRETONDETA		
Parcela			
Superficie			
Planeamiento	Tipo	PROYECTO DELIMITACION DE SUELO URBANO	
	Fecha aprob.		
Clasificación			
Calificación			
Usos permitidos			
Clase de aprovech.			
Notas urbanísticas			

Cargas			

Inversiones			
Fecha	Tipo de alta	Descripción de la inversión	Importe

Observaciones			



GOBIERNO DE ESPAÑA
MINISTERIO DE HACIENDA Y ADMINISTRACIONES PÚBLICAS
SECRETARÍA DE ESTADO DE HACIENDA
DIRECCIÓN GENERAL DEL CATASTRO
Sede Electrónica del Catastro

CERTIFICACIÓN CATASTRAL DESCRIPTIVA Y GRÁFICA BIENES INMUEBLES DE NATURALEZA URBANA
Municipio de QUATRETONDETA Provincia de ALICANTE
INFORMACIÓN GRÁFICA E: 1/500

Solicitante: SOLER CANDELA SILVIA
NIF/CIF: 21659125W
Fecha de emisión: Viernes, 27 de Mayo de 2016
Finalidad: Para aportar a notaría o registro de la propiedad

REFERENCIA CATASTRAL DEL INMUEBLE
3397607YH3839N0001HZ

DATOS DEL INMUEBLE

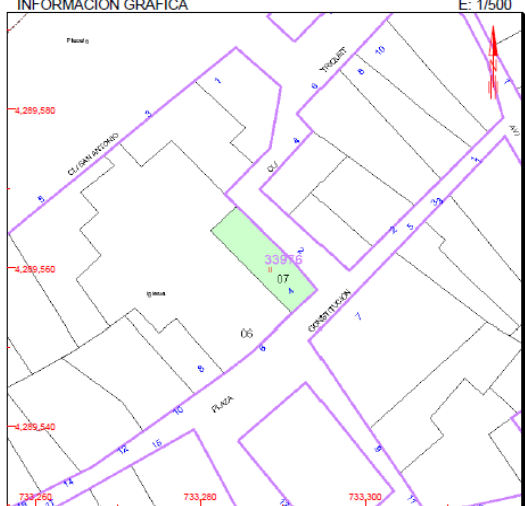
LOCALIZACIÓN			
PZ CONSTITUCION 4 PI:01			
03811 QUATRETONDETA [ALICANTE]			
USO LOCAL PRINCIPAL		AÑO DE CONSTRUCCIÓN	
Industrial		1950	
COEFICIENTE DE PARTICIPACIÓN		SUPERFICIE CONSTRUIDA (m²)	
99,999900		120	
VALOR SUELO (€)	VALOR CONSTRUCCIÓN (€)	VALOR CATASTRAL (€)	AÑO VALOR
2.008,91	6.851,83	8.860,74	2016

DATOS DE TITULARIDAD

APellidos y denominación social		NIF
AJUNTAMENT DE QUATRETONDETA		P0306000A
DOMICILIO FISCAL		
CL TRINQUET 15		
03811 QUATRETONDETA [ALICANTE]		
DERECHO		
100,00% de Propiedad		

DATOS DE LA FINCA A LA QUE PERTENECE EL INMUEBLE

SITUACIÓN		
PZ CONSTITUCION 4		
QUATRETONDETA [ALICANTE]		
SUPERFICIE CONSTRUIDA (m²)		
120		
SUPERFICIE GRÁFICA PARCELA (m²) TIPO DE FINCA		
65 Parcela construida sin división horizontal		



Este certificado refleja los datos incorporados a la Base de Datos Nacional del Catastro. Solo podrá utilizarse a los efectos del uso declarado en la solicitud.

733,320 Coordenadas U.T.M. Huso 30 ETR089
— Límite de Manzana
— Límite de Parcela
— Límite de Construcciones
— Mobiliario y aceras
— Límite zona verde
— Hidrografía

VER ANEXO DE COLINDANTES

Documento firmado con CSV por DIRECCIÓN GENERAL DEL CATASTRO
CSV: SWPH1ATD3B9BPAF (verificable en https://www.sedelectronica.gob.es) | Fecha de firma: 27/05/2016

C032 TER-PARCELA 217 POL 4



QUATRETONDETA



Fecha

11/06/2015

BIENES INMUEBLES

Nº orden: C032-T

Datos de Localización

Entidad	AYUNTAMIENTO DE QUATRETONDETA		
Centro	Código	0001	AYUNTAMIENTO DE QUATRETONDETA
	Dirección	CL TRINQUET, 13 A	
Ubicación	Descripción	PARCELA 217 POL 4	
	Código / Direc.	0032	POL 4 PARC 217 UMBELL

Datos Descriptivos

Clasificación	100102 – TERRENOS NO URBANOS		
Descripción	TERRENO PARCELA 217 POL 4		
Lindes	norte		
	sur		
	este		
	oeste		
Suelo	Superficie	1.330.384,00	Según certificado catastral
	Importe	7.293,57	Según certificado catastral
Construcción	Superficie	-----	
	Importe	-----	
Adquisición	Fecha	01/01/1900	
	Tipo	A06 - Inventario, investigación o inspección física.	

Datos jurídicos

Naturaleza	PA – Patrimonial		
	Sólo para bienes cedidos o adscritos		
	Cedido / Adscrito a		
	Fecha entrega:		Fecha reversión:
Título	INMEMORIAL		
Notaría			
Notario			
Protocolo			Fecha documento
Documento			Importe escriturado

Datos registrales

Registro de			IDUFIR		
Titular	Tomo	Libro	Folio	Finca	Superficie

Datos catastrales


Catastro de	ALICANTE						
Ref. Catastral	Superficie	Valor catastral	Manz	Suba	Ud	Pol.	Parc.
03060A004002170000MP	1.330.384,00	7.293,57					

Datos urbanísticos – Tipificación			
Provincia	ALICANTE		
Municipio	QUATRETONDETA		
Parcela			
Superficie			
Planeamiento	Tipo	PROYECTO DELIMITACION DE SUELO URBANO	
	Fecha aprob.		
Clasificación			
Calificación			
Usos permitidos			
Clase de aprovech.			
Notas urbanísticas			


Cargas			

Inversiones			
Fecha	Tipo de alta	Descripción de la inversión	Importe

Observaciones			
1. Situación: Parcela 217 del polígono 4.			
2. Catastro: La parcela se encuentra en la Certificación Catastral a nombre del Ayuntamiento de Quatretondeta.			
3. Valoración: Se adopta el valor catastral.			
4. El Área Recreativa Font Roja (C011) se encuentra inscrita en esta parcela.			



GOBIERNO DE ESPAÑA
MINISTERIO DE HACIENDA Y ADMINISTRACIONES PÚBLICAS
DIRECCIÓN GENERAL DEL CATASTRO


Sede Electrónica del Catastro

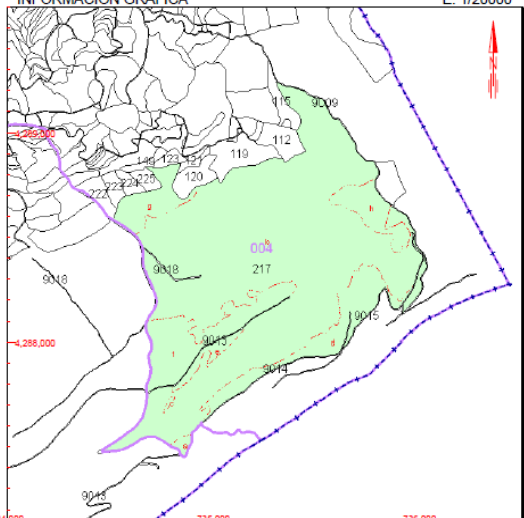
CERTIFICACIÓN CATASTRAL DESCRIPTIVA Y GRÁFICA BIENES INMUEBLES DE NATURALEZA RÚSTICA
Municipio de QUATRETONDETA Provincia de ALICANTE
INFORMACIÓN GRÁFICA E: 1/20000

Solicitante: SOLER CANDELA SILVIA
NIF/CIF: 21659125W
Fecha de emisión: Viernes, 27 de Mayo de 2016
Finalidad: Para aportar a notaría o registro de la propiedad
REFERENCIA CATASTRAL DEL INMUEBLE
03060A004002170000MP

DATOS DEL INMUEBLE
LOCALIZACIÓN:
Polígono 4 Parcela 217
UMBELL. QUATRETONDETA [ALICANTE]
USO LOCAL PRINCIPAL: Agrario AÑO CONSTRUCCIÓN: --
COEFICIENTE DE PARTICIPACIÓN: 100,000000 SUPERFICIE CONSTRUIDA (m²): --
VALOR SUELO (€): 7.293,57 VALOR CONSTRUCCIÓN (€): 0,00 VALOR CATASTRAL (€): 7.293,57 AÑO VALOR: 2016

DATOS DE TITULARIDAD
PERSONAS Y NOMBRAMIENTO SOCIAL: AJUNTAMENT DE QUATRETONDETA NIF: P0306000A
DOMICILIO FISCAL: CL TRINQUET 15 03811 QUATRETONDETA [ALICANTE]
DERECHO: 100,00% de Propiedad

DATOS DE LA FINCA A LA QUE PERTENECE EL INMUEBLE
SITUACIÓN:
Polígono 4 Parcela 217
UMBELL. QUATRETONDETA [ALICANTE]
SUPERFICIE CONSTRUIDA (m²): -- SUPERFICIE GRÁFICA PARCELA (m²): 1.330.384 TIPO DE FINCA: --



Este certificado refleja los datos incorporados a la Base de Datos Nacional del Catastro. Solo podrá utilizarse a los efectos del uso declarado en la solicitud.

735,000 Coordenadas U.T.M. Huso 30 ETRS89
-- Límite de Manzana
-- Límite de Parcela
-- Límite de Construcciones
-- Mobiliario y aeras
-- Límite zona verde
-- hidrografía

VER ANEXO DE COLINDANTES

Documento firmado con CSV por: DIRECCIÓN GENERAL DEL CATASTRO
CSV: R983PVW80B8ENB7 (verificable en <https://www.siccatastro.gob.es/>) Fecha de firma: 27/05/2016

PARTE DE CONTROL

3º DACION DE CUENTA DE RESOLUCIONES DE ALCALDIA E INFOMACIÓN SOBRE LAS MISMAS.

Se da cuenta de las siguientes resoluciones de alcaldía:

Nº	Fecha	Asunto
DECRETO 2016-0101	25/09/16	Resolución de Alcaldía Solicitud de Baja de Abastecimiento de Aguas Potables en Avda. País Valencia núm. 4
DECRETO 2016-0100	25/09/16	Resolución solicitud baja basura Avda. País Valencia núm. 4
DECRETO 2016-0099	20/09/16	Resolución de Alcaldía devolución ingresos indebidos Agua Potable contador núm. 41 - Cl. San Antonio núm. 8
DECRETO 2016-0098	20/09/16	Decreto liquidación Tasa Mercado municipal 3er Trimestre 2016
DECRETO 2016-0097	19/09/16	Resolución baja padrón de habitantes D. Vicente Orta Ripoll
DECRETO 2016-0096	16/09/16	Resolución obligaciones reconocidas Equipamientos Deportivos, S
DECRETO 2016-0095	15/09/16	Resolución obligaciones reconocidas 15.09.2016
DECRETO 2016-0094	13/09/16	Resolución Expediente de Generación de Créditos por Ingresos núm. 5
DECRETO 2016-0093	13/09/16	Aprobación de las Líneas Fundamentales del Presupuesto 2017
DECRETO 2016-0092	9/09/16	Resolución Alcaldía calendario laboral fiestas 2017
DECRETO 2016-0091	8/09/16	Resolución Alcaldía calendario laboral fiestas 2017
DECRETO 2016-0090	7/09/16	Resolución declaración responsable obra menor Cl. San Gregorio núm. 13
DECRETO 2016-0089	6/09/16	Decreto Liquidación suministro eléctrico Avda. País Valencia 9,2 - Farmacia mes de Agosto de 2016
DECRETO 2016-0088	6/09/16	Resolución declaración responsable obra menor Avda. País Valencia núm. 14
DECRETO 2016-0087	10/08/16	Resolución obligaciones reconocidas 10.08.2016
DECRETO 2016-0086	9/08/16	Resolución de Alcaldía devolución ingresos indebidos Agua Potable contador núm. 41 - Cl. San Antonio núm. 8
DECRETO 2016-0085	9/08/16	Resolución de Alcaldía Liquidación Tasa Agua Potable 2º S-2015 - Cl. San Antonio núm. 8

DECRETO 2016-0084 9/08/16 Resolución alcaldía Baja recibos Tasa por la prestación del servicio de agua potable y acometida de agua en Cl. San Antonio núm. 8 por error en el recibo.

DECRETO 2016-0083 9/08/16 Resolución alcaldía liquidación Tasa Agua Potable contador núm. 42 de la Cl. San Antonio núm. 8

DECRETO 2016-0082 9/08/16 Resolución alcaldía liquidación Tasa Agua Potable contador núm. 41 de la Cl. San Antonio núm. 8

DECRETO 2016-0081 5/08/16 Decreto Liquidación Tasa Aprovechamiento pastos 2016

DECRETO 2016-0080 4/08/16 Resolución de Alcaldía licencia obra mayor Cl. Doña Matilde 12

DECRETO 2016-0079 4/08/16 Resolución declaración responsable obra menor Avda. País valencia núm. 13

DECRETO 2016-0078 2/08/16 Resolución SOLICITUD DE SUBVENCION EMCORP

DECRETO 2016-0077 14/07/16 Decreto obligaciones reconocidas 14.07.2016

DECRETO 2016-0076 13/07/16 Declaración Responsable para la Ejecución de Obras Menores en Cl. Santa Ana núm. 5

DECRETO 2016-0075 13/07/16 Derecho obligaciones reconocidas 12.07.2016

DECRETO 2016-0074 13/07/16 Decreto Productividad julio 2016 Aux. Administrativo

La Corporación queda enterada.

02º DACION DE CUENTA DEL PERIODO MEDIO DE PAGO, 3ER TRIMESTRE 2016

4.1.- Se da cuenta del período medio de pago del 3er trimestre de 2016.

Entidad	Ratio de Operaciones Pagadas *	Ratio de Operaciones Pendientes de Pago*	Periodo Medio de Pago Trimestral *
Quatretondeta	-19,47	16,06	9,73

La Corporación queda enterada.

3º RUEGOS Y PREGUNTAS.

No se formuló ninguno

Y no habiendo más asuntos que tratar, por la Sra. alcaldesa se levanta la sesión, siendo las doce horas y cuarenta minutos del día de su comienzo, de todo lo cual, como Secretario, doy fe.

Vº Bº
LA ALCALDESA
Fdo.: Silvia Soler Candela.

EL SECRETARIO S.A.T.
DIPUTACIÓN DE ALICANTE
Fdo.: Ginés Mota Sandoval.